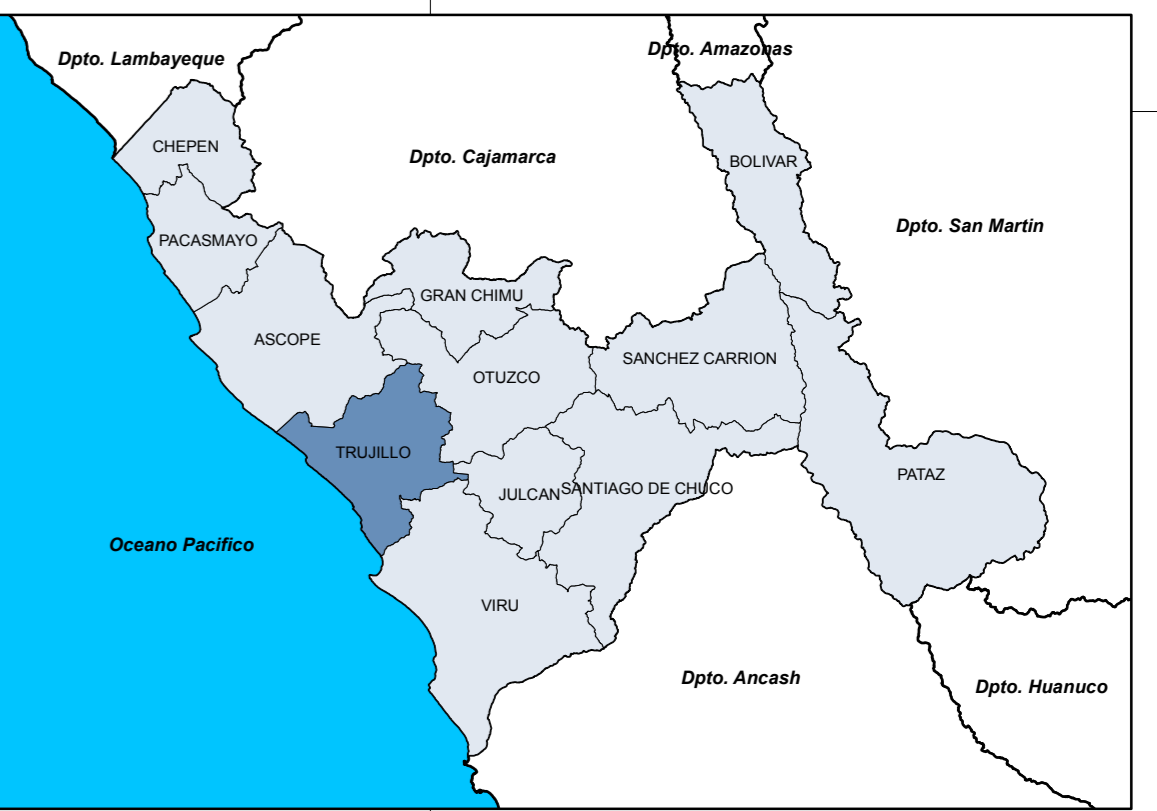
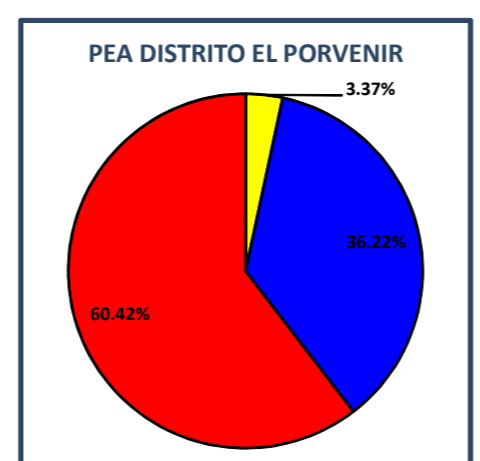
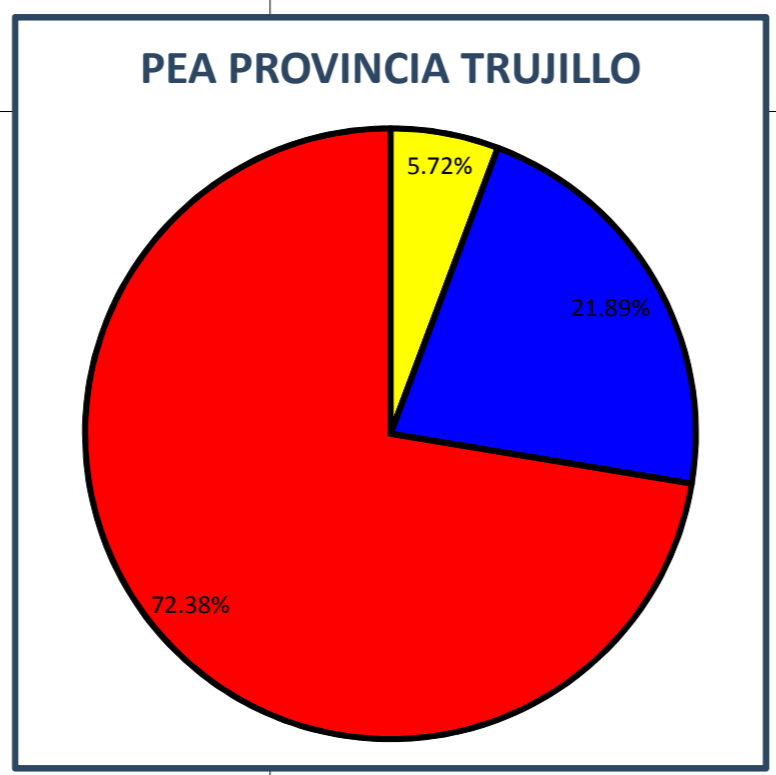
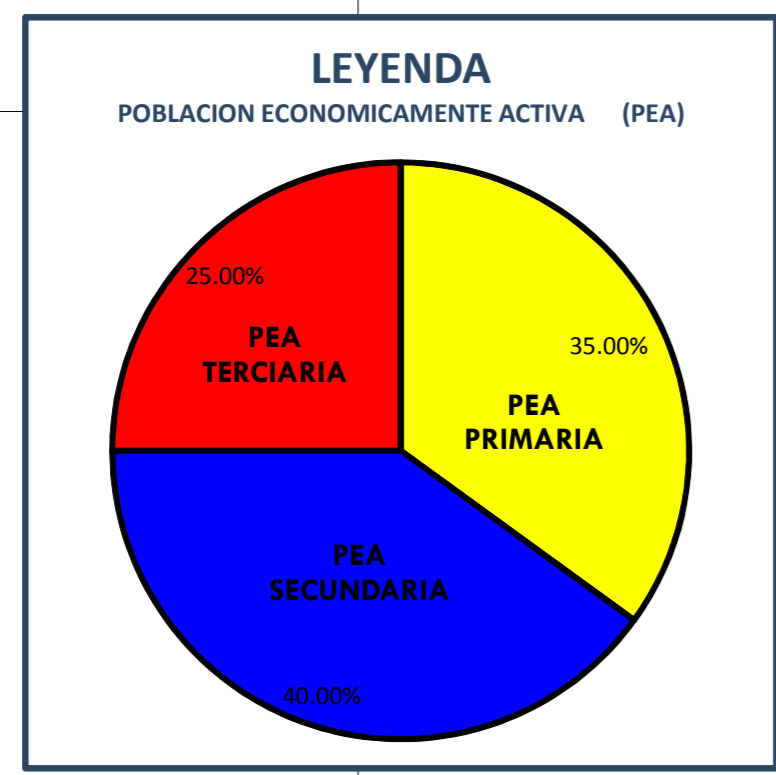
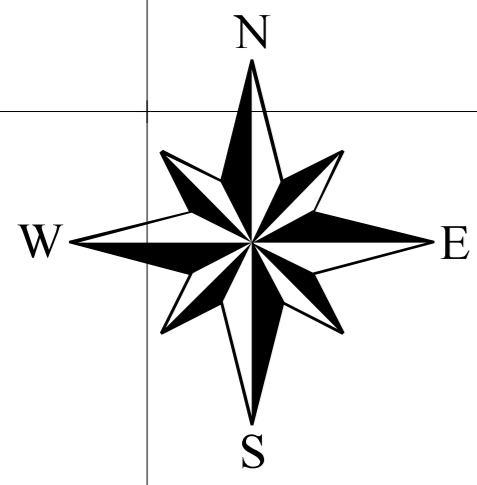
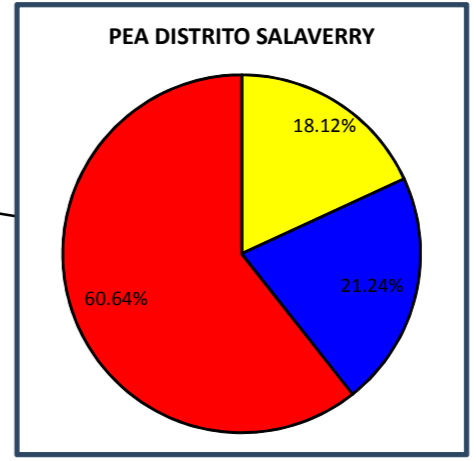
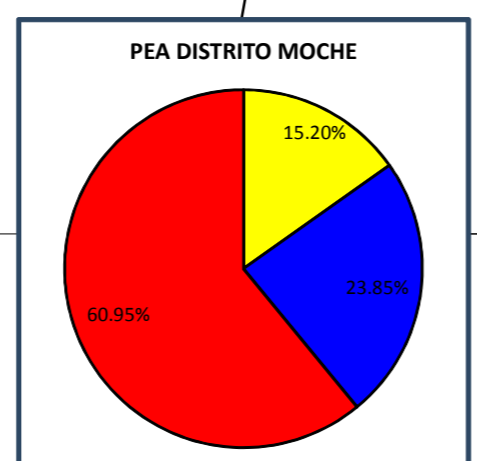
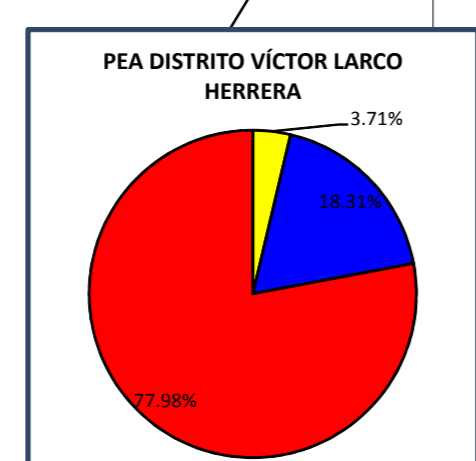
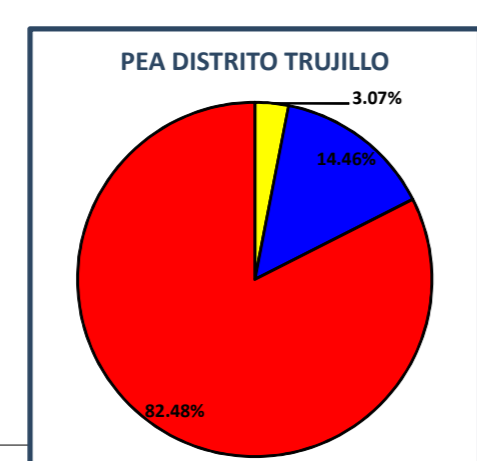
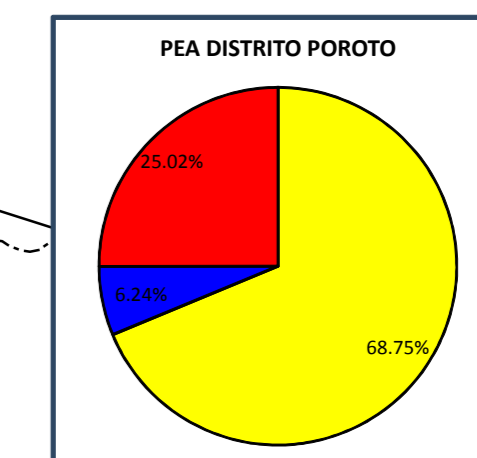
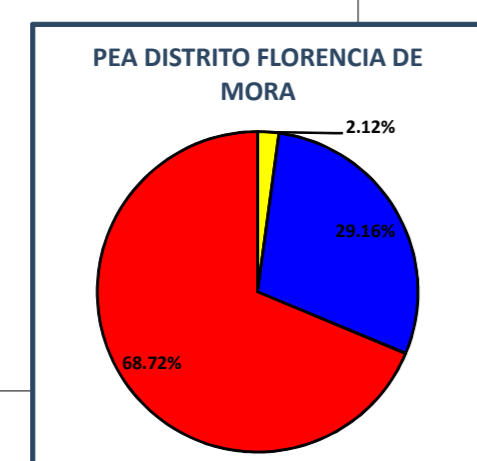
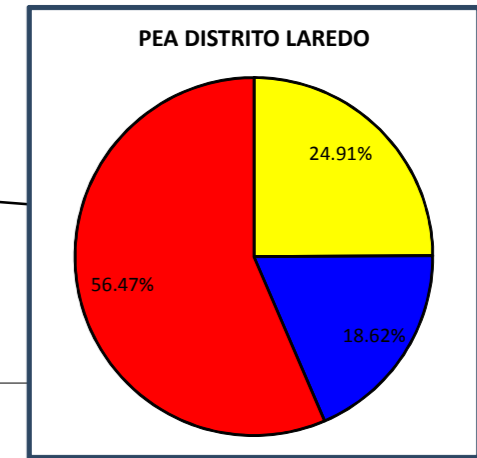
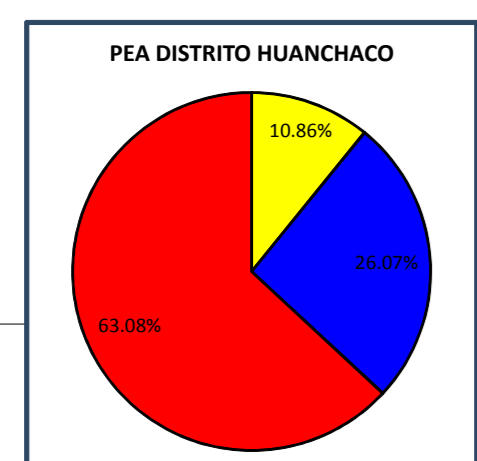
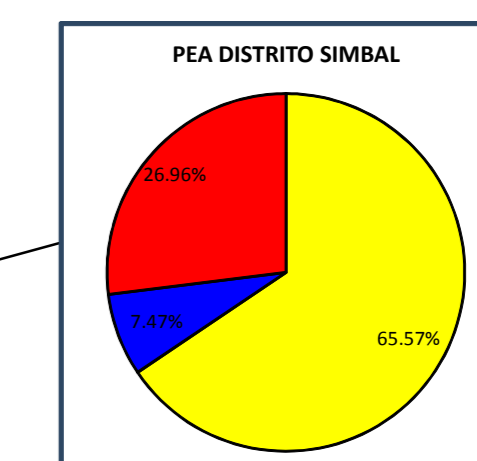
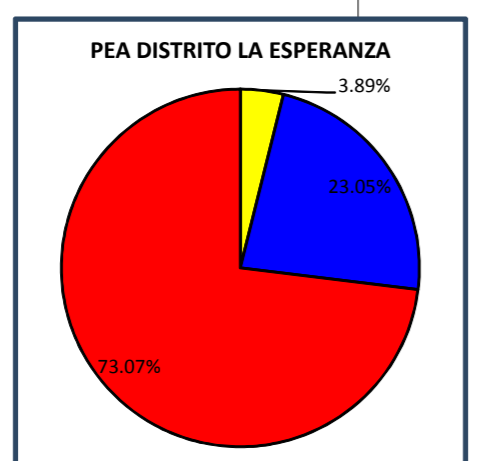


690000 700000 710000 720000 730000 740000 750000 760000 770000



**UBICACION DE LA PROVINCIA TRUJILLO**



Provincia Ascope

Provincia Otuzco

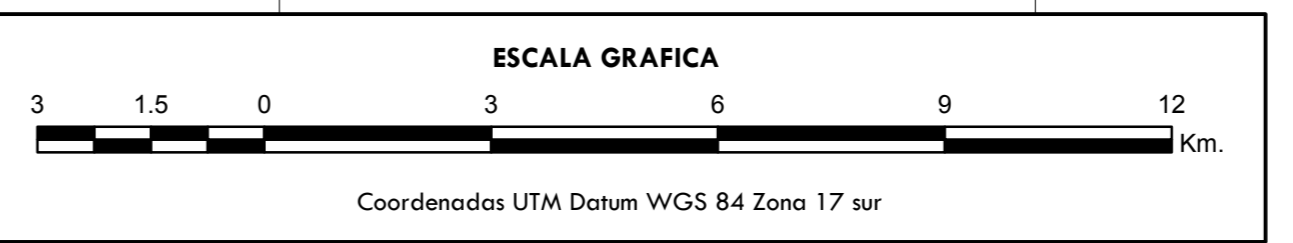
Provincia Jucán

Provincia Virú

OCEANO PACIFICO

- LEYENDA**
- ⊙ Capital Departamental
  - ⊙ Capital Distrital
  - Centro Poblado
  - ⛏ Minas
  - Río
  - Quebrada
  - Limite Departamental
  - - - Limite Provincial
  - - - Limite Distrital
  - ▨ Zonas Arqueológicas
  - Area Urbana
  - ▨ Altamente Urbanizado
  - ▨ Parcialmente Urbanizado

SÍMBOLO	DESCRIPCIÓN
A - C	Áreas aptas para cultivos en limpio asociados a cultivos permanentes
P - X	Áreas de pastoreo asociadas a áreas de protección
X	Áreas de protección
X - C - A	Áreas de protección asociadas a áreas aptas para cultivos permanentes y cultivos en limpio
X - P	Áreas de protección asociadas a áreas de pastoreo
X - P - A	Áreas de protección asociadas a áreas de pastoreo y cultivos en limpio



**PRESIDENCIA DEL CONSEJO DE MINISTROS**  
DIRECCION NACIONAL TÉCNICA DE DEMARCAACION TERRITORIAL  
**GOBIERNO REGIONAL LA LIBERTAD**  
GERENCIA REGIONAL DE PLANEAMIENTO, PRESUPUESTO Y ACONDICIONAMIENTO TERRITORIAL

**ESTUDIO DE DIAGNOSTICO Y ZONIFICACION DE LA PROVINCIA TRUJILLO**  
(Directiva N° 001-2003-PCM/DHDTD)

Tema: **RECURSOS ECONOMICOS, AMBIENTALES Y POTENCIALES**

Responsable Técnico: GRPAT - GRLL Super-visión: DNTDT - PCM Mapa N°:

Escala: 1:100,000 Fecha: FEBRERO - 2012

Fuente: INEI - 2007, GRLL - 2010 , ACTUALIZACION DE CAMPO

**03**

690000 700000 710000 720000 730000 740000 750000 760000 770000