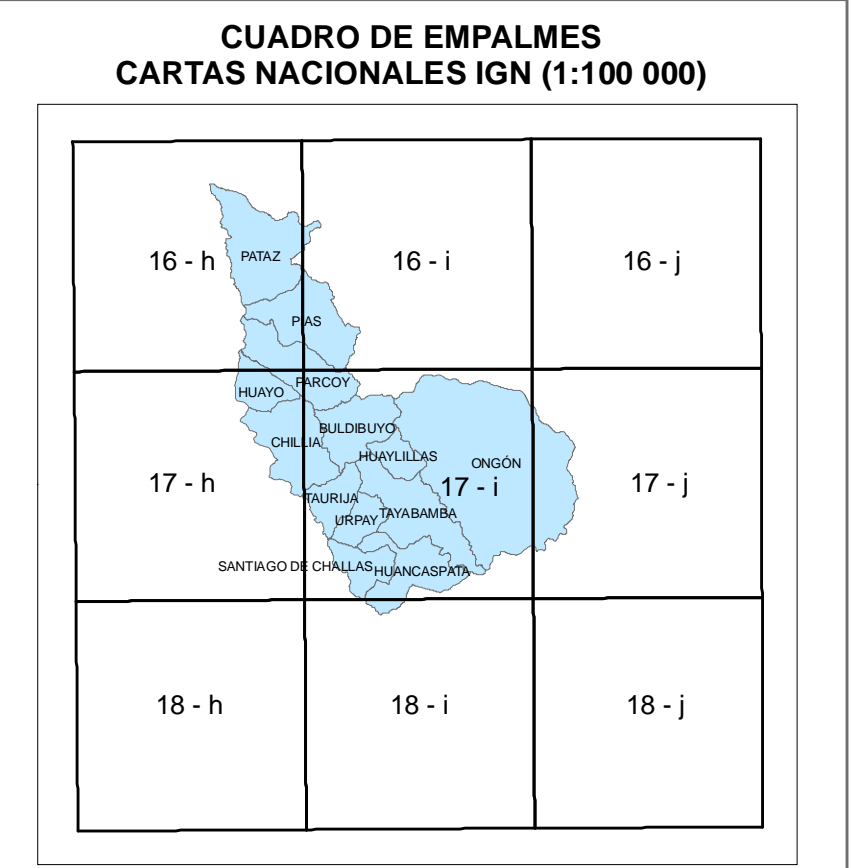


RECURSOS POTENCIALES

SÍMBOLO	DENOMINACIÓN
ñ	Patrimonio Cultural
r	Patrimonio Natural
	Recursos Mineros en Explotación
	Recursos Mineros en Denuncio
o	Recurso Energético
o	Recurso Piscícola
hatched	Área de amortiguación del Parque Nacional Rio Abiseo



PROV. BOLIVAR

PROV. SANCHEZ CARRIÓN

PROV. SANTIAGO DE CHUCO

PROV. PALLASCA DPTO. ANCASH

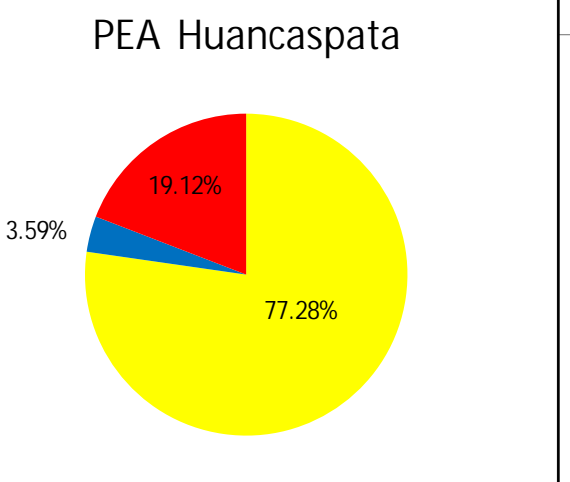
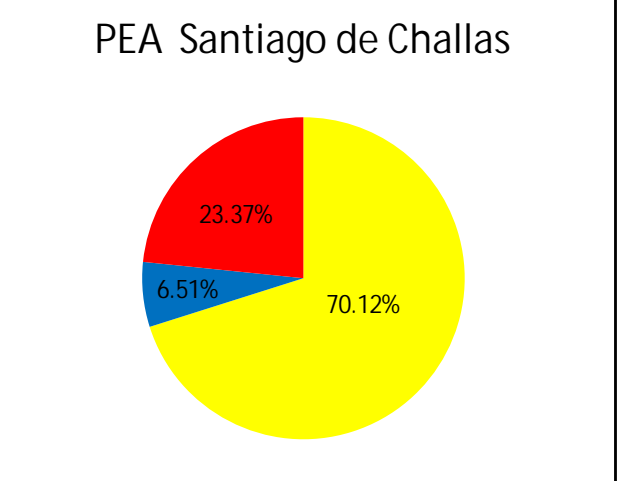
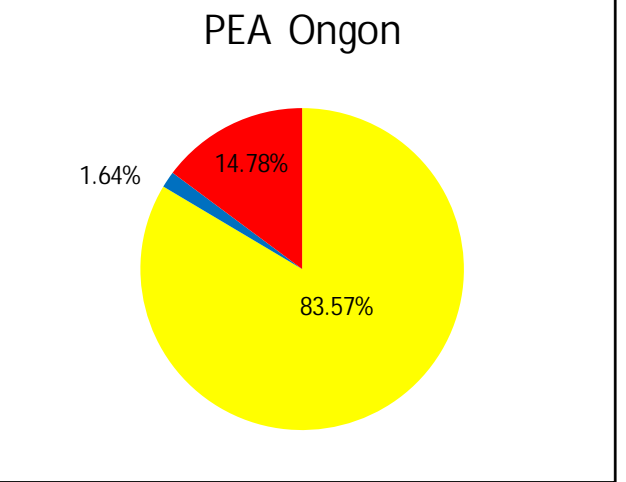
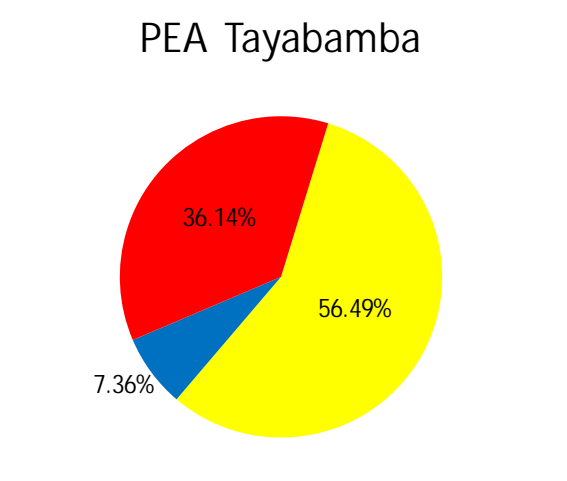
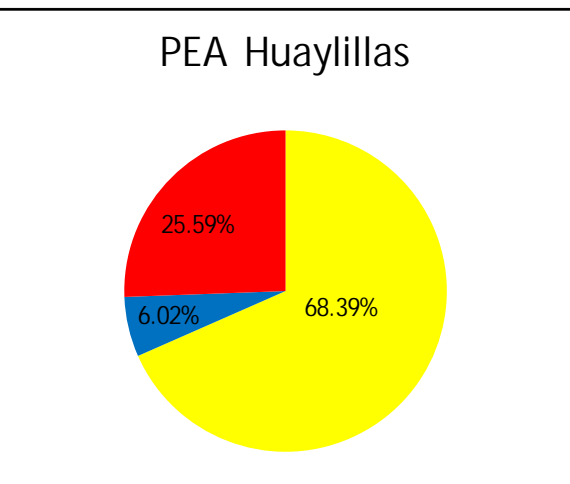
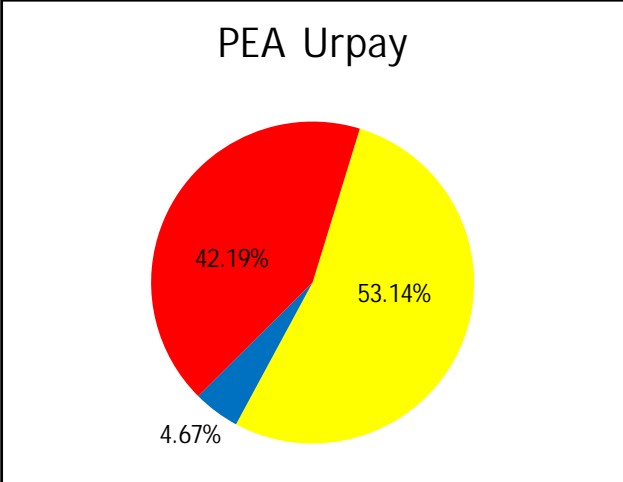
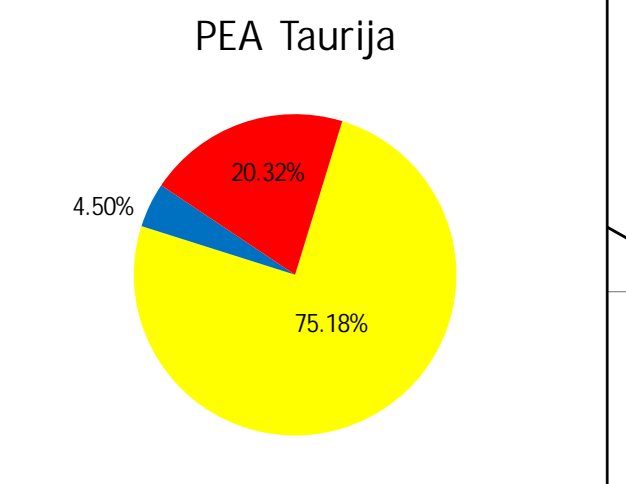
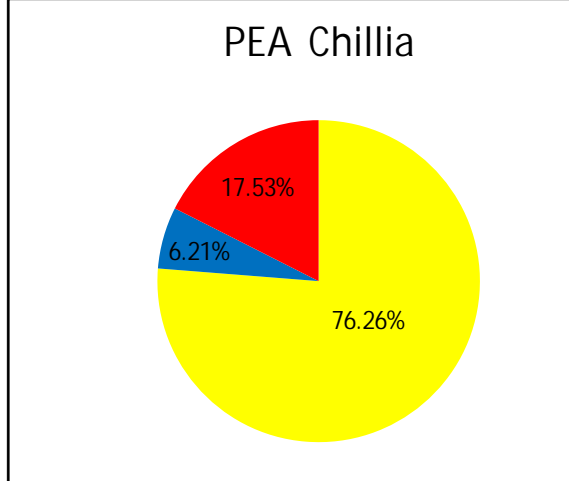
PROV. MARISCAL CÁCERES DPTO. SAN MARTIN

PROV. TOCACHE DPTO. SAN MARTIN

PROV. SIHUAS DPTO. ANCASH

PROV. POMABAMBA DPTO. ANCASH

PROV. MARAÑÓN DPTO. HUÁNUCO

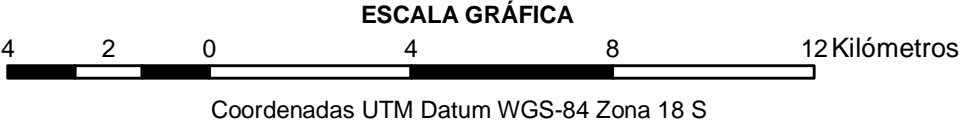


SIGNOS CONVENCIONALES

R	Capital Provincial
H	Capital Distrital
—	Límite Departamental
- - -	Límite Provincial
.....	Límite Distrital

LEYENDA DE APTITUD PRODUCTIVA

SÍMBOLO	UNIDAD APTITUD PRODUCTIVA	CÓDIGO	ILUSTRACIÓN REFERENCIAL
X - C	Tierras de Protección y Cultivos Permanentes	17	
X - C - A	Tierras de Protección, Cultivos Permanentes y Cultivos en Limpio	16	
X - F	Tierras de Protección y Forestal.	24	
X - P	Tierras de Protección y Pastos	20	
X - P - A	Tierras de Protección, Pastoreo y Cultivos en Limpio	18	
X - P - C	Tierras de Protección, Pastoreo y Cultivos Permanentes	19	
X	Tierras de Protección	25	



**PRESIDENCIA DEL CONSEJO DE MINISTROS**  
DIRECCIÓN NACIONAL TÉCNICA DE DEMARCACIÓN TERRITORIAL  
**GOBIERNO REGIONAL LA LIBERTAD**  
GERENCIA REGIONAL DE PLANEAMIENTO, PRESUPUESTO Y ACONDICIONAMIENTO TERRITORIAL

**ESTUDIO DE DIAGNÓSTICO Y ZONIFICACIÓN DE LA PROVINCIA PATAZ**  
(Directiva N°001 - 2003 - PCM/DNTDT)

Tema : **RECURSOS ECONÓMICOS AMBIENTALES POTENCIALES**

Responsable Técnico : GRPPAT - Gob. Reg. La Libertad      Supervisión : DNTDT-PCM      Mapa N° : **03**

Escala : 1 : 150,000      Fecha : Abril - 2010

Fuente : INRENA, INGENMET, MINEM, INC, Trabajos de Campo